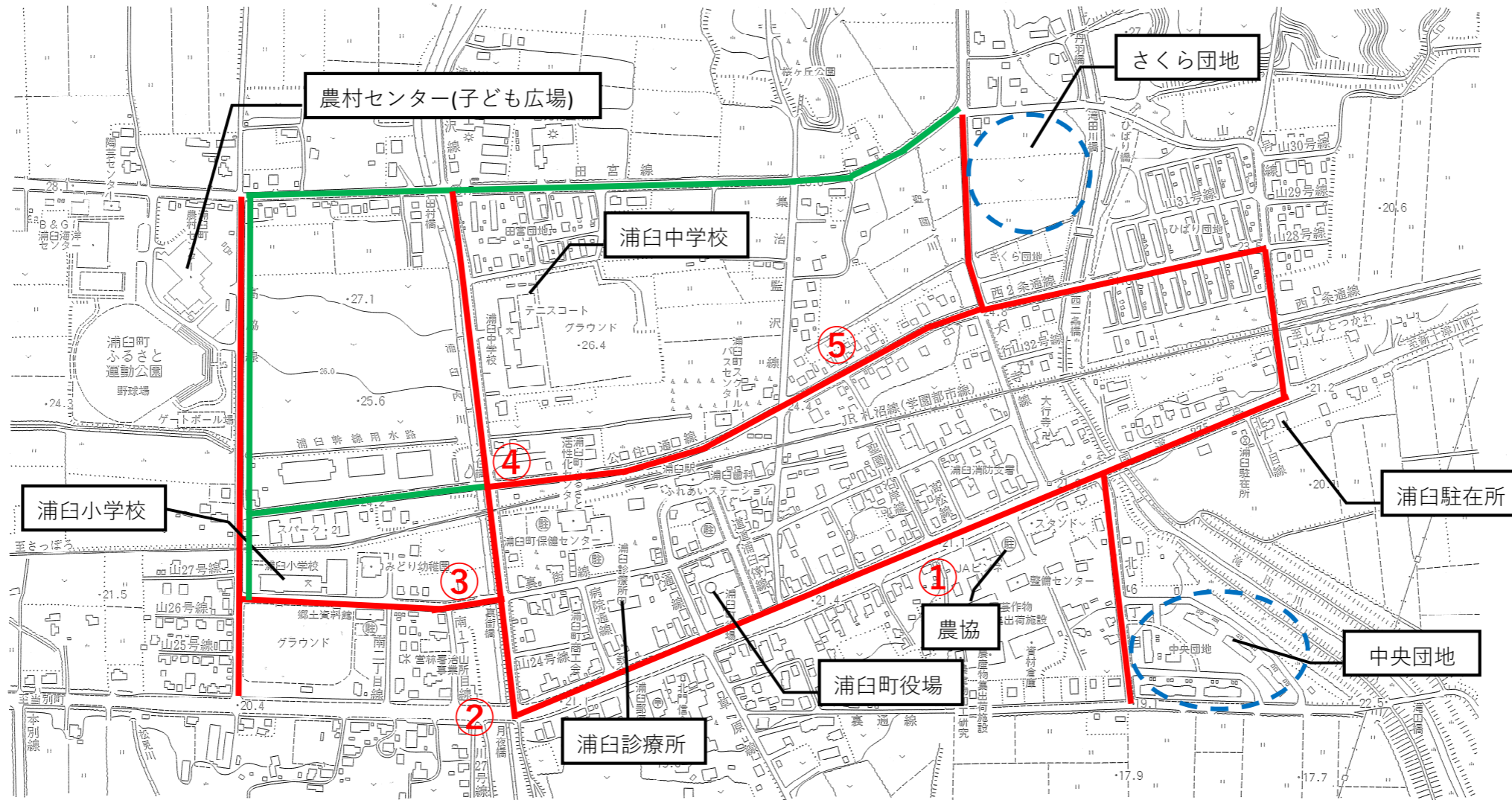
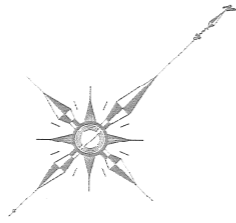
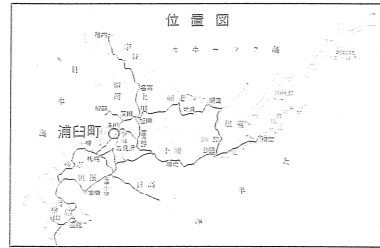


# 令和3年9月24日実施 合同点検 点検箇所

## 浦臼町市街図


平成十五年八月調製



400  
300  
200  
100  
0  
100  
200  
300  
400  
500  
600  
700  
800  
900  
1000  
1100  
1200  
1300  
1400  
1500  
1600  
1700  
1800  
1900  
2000  
2100  
2200  
2300  
2400  
2500  
2600  
2700  
2800  
2900  
3000  
3100  
3200  
3300  
3400  
3500  
3600  
3700  
3800  
3900  
4000  
4100  
4200  
4300  
4400  
4500  
4600  
4700  
4800  
4900  
5000  
5100  
5200  
5300  
5400  
5500  
5600  
5700  
5800  
5900  
6000  
6100  
6200  
6300  
6400  
6500  
6600  
6700  
6800  
6900  
7000  
7100  
7200  
7300  
7400  
7500  
7600  
7700  
7800  
7900  
8000  
8100  
8200  
8300  
8400  
8500  
8600  
8700  
8800  
8900  
9000  
9100  
9200  
9300  
9400  
9500  
9600  
9700  
9800  
9900  
10000

— 通学路 — 子ども広場経路

1:5,000 (100m=2cm)



浦臼町役場

北海道地図株式会社札幌支店  
電話 (011) 221-1400

### ① JAピンネ前手押し信号



危険箇所の内容	
交通量が多く手押し式信号のため左右確認が重要	
改善策	
見通しはよいため、学校での安全教育の指導により対応	

### ② 月夜橋交差点



危険箇所の内容	
交通量が多く、道路構造上（カーブ）見通しが良くない	
道路構造上に問題はなく、学校での安全教育の指導により対応	

### ③ 裏街橋交差点



危険箇所の内容	
横断歩道がなく、大型トラック等が行き来することが多く左右確認が必要	
交差点等は左右確認を徹底するなど学校での教育指導により対応	

④

## 公住橋交差点



### 危険箇所の内容

横断歩道がなく、大型トラック等が行き来することが多く左右確認が必要

交差点等は左右確認を徹底するなど学校での教育指導により対応

⑤

## 西2条通線



### 危険箇所の内容

積雪により歩道の歩行が困難

道路管理者（町）と冬期に改めて対応を協議